



- 100 m
 - 2h30
 - 7,5 km
- Facile**

Du Vaularon aux Fauvettes

5 **CARTE de randonnée**



Retrouvez toutes les randonnées de Paris-Saclay sur www.destination-paris-saclay.com



Abonnez-vous à notre newsletter.
 +33 (0)1 69 20 08 27
info@destination-paris-saclay.com
 @parissaclay
 destinationparissaclay
 Partagez vos meilleures photos avec #monparissaclay

Avec le soutien de la Communauté d'agglomération Paris-Saclay

www.rando91.com

1 Parc de la Grande Maison

Chemin de Limon, 91430 Vauhallan

Le charmant parc de la Grande Maison est un lieu de vie et de rencontres au cœur de Bures-sur-Yvette. De nombreux événements s'y déroulent, c'est le spot de pique-nique préféré des habitants et l'aire de jeux est le rendez-vous des enfants. Vous pourrez y découvrir une belle maison du XVIII^e siècle, un étang, une prairie occupée par des moutons et un bois pour vous promener. Si vous avez une petite faim, profitez-en pour visiter le joli marché et dénicher des produits frais et locaux. Pour les plus sportifs, la station de trail se trouve juste à côté. C'est le point de départ de plusieurs parcours de trail allant de 7 à 32 km qui sauront satisfaire les coureurs débutants aux plus aguerris.



2 Le Vaularon

Cette randonnée vous donne l'occasion de remonter le cours du Vaularon jusqu'à sa source, au lavoir de Gometz-le-Châtel. Cet affluent de l'Yvette rejoint la rivière près du parc de la Grande Maison. Juste avant de quitter le parc, prenez le temps d'admirer la statue de Poséidon sous son fronton à l'antique. Le trident à la main, il veille attentivement sur le Vaularon.



3 Charles Péguy

Saviez-vous que Charles Péguy, poète, essayiste et l'auteur de "l'Argent" et "Notre Jeunesse" a habité à Gometz-le-Châtel ? Il a vécu dans une maison en meulière au 74 route de Chartres de 1899 à 1901. Des plaques commémoratives en témoignent devant cette résidence qui a remplacé la maison. Gometz-le-Châtel et le Viaduc des Fauvettes sont aussi sur le chemin de son pèlerinage qu'il a entrepris par deux fois de Palaiseau à Chartres en 1912 et 1913.

Son passage à Gometz-le-Châtel lui inspire ces quelques vers dans son livre "La Tapisserie de Notre-Dame" :

*"Nous arrivons vers vous du lointain Palaiseau
 Et des faubourgs d'Orsay par Gometz-le-Châtel
 Autrement dit Saint-Clair ; ce n'est pas un castel ;
 C'est un village au bord d'une route en biseau".*

Le balisage du Chemin Charles Péguy est indiqué par ce logo



4 Village de Gometz-le-Châtel

Prenez le temps de flâner dans les ruelles du vieux village de Gometz-le-Châtel pour admirer son patrimoine rural remarquable. Le nom de Gometz-le-Châtel vient du château qui faisait partie des anciennes places fortes qui entouraient Paris. Il se trouvait sur la butte près du cimetière, un très joli jardin y a été aménagé, c'est le lieu idéal pour une pause au milieu des fleurs. Un petit détour vous mènera vers l'église Saint-Clair perchée sur son promontoire rocheux. Elle est construite en grès et en meulière à partir du XI^e siècle et aura de nombreuses phases d'agrandissement. Elle est inscrite à l'inventaire des monuments historiques en 1983 et sera sauvée de l'effondrement grâce à des travaux de consolidation. Descendez quelques marches et vous verrez la maison de l'Ortie Rouge. Cet ancien presbytère est transformé en bureau de poste entre 1921 et 1958 puis restauré par le sculpteur Daniel Simalla en 1976.



5 Viaduc des Fauvettes

Cet imposant ouvrage d'art a été construit en 1913 pour la ligne ferroviaire Paris-Chartres par Gallardon. L'exploitation de la ligne débute en 1930 et ne dure que 9 ans. La ligne n'est pas rentable et sa construction reste inachevée en s'arrêtant à Massy. Le début de la Seconde Guerre Mondiale et le bombardement du viaduc par les alliés mettra fin au projet. C'est aujourd'hui le rendez-vous privilégié des randonneurs, cyclistes et surtout des grimpeurs. Avec une ascension de 34 m et une centaine de voies, il est surnommé "la plus haute falaise d'Île-de-France" par les mordus d'escalade. Le viaduc offre un panorama exceptionnel sur la vallée d'un côté et sur une canopée de végétation à perte de vue de l'autre. De quoi prendre un grand bol d'air et de nature.



Adoptons les bons gestes

Faire de la randonnée, c'est aussi respecter son environnement :

- ✓ Respecter les chemins balisés ;
- ✓ Ne pas cueillir les espèces protégées ;
- ✓ Ne pas jeter ses déchets ;
- ✓ Signaler les dépôts sauvages auprès de la gendarmerie ;
- ✓ Maintenir son chien en laisse ;
- ✓ Ne pas ramasser le bois mort.

6 Forêt de Montjay

Vous traversez la Forêt de Montjay située entre les communes de Gometz-le-Châtel et Bures-sur-Yvette. Ne vous laissez pas séduire par les chemins de traverse joliment bordés de bois tressé, ils ne mènent nulle part ! Mais ces labyrinthes ajoutent tout son charme à cette balade en forêt. Le chemin vous fait ensuite passer sous le tunnel de Montjay. Profitez de l'occasion pour apprécier l'acoustique du lieu. Aujourd'hui désaffecté, ce tunnel fut réalisé pour l'ancienne ligne de chemin de fer Paris-Chartres.



7 La Véloscénie




La Véloscénie propose de relier le Mont-Saint-Michel à Paris à vélo, grâce à un itinéraire cyclable de 450 km. Accessible à tous, l'itinéraire permet de découvrir autrement les régions traversées. A Paris-Saclay deux itinéraires s'offrent à vous : suivre la Bièvre pour rejoindre Versailles ou filer vers la vallée de l'Yvette en direction de Limours. Il ne reste plus qu'à choisir ! Cette randonnée vous permet de découvrir une portion de la Véloscénie en passant par le Viaduc des Fauvettes. Vous croiserez peut-être des cyclistes en route pour admirer le Mont-Saint-Michel !

Le balisage de la Véloscénie est indiqué par ce logo
















Du Vaularon aux Fauvettes

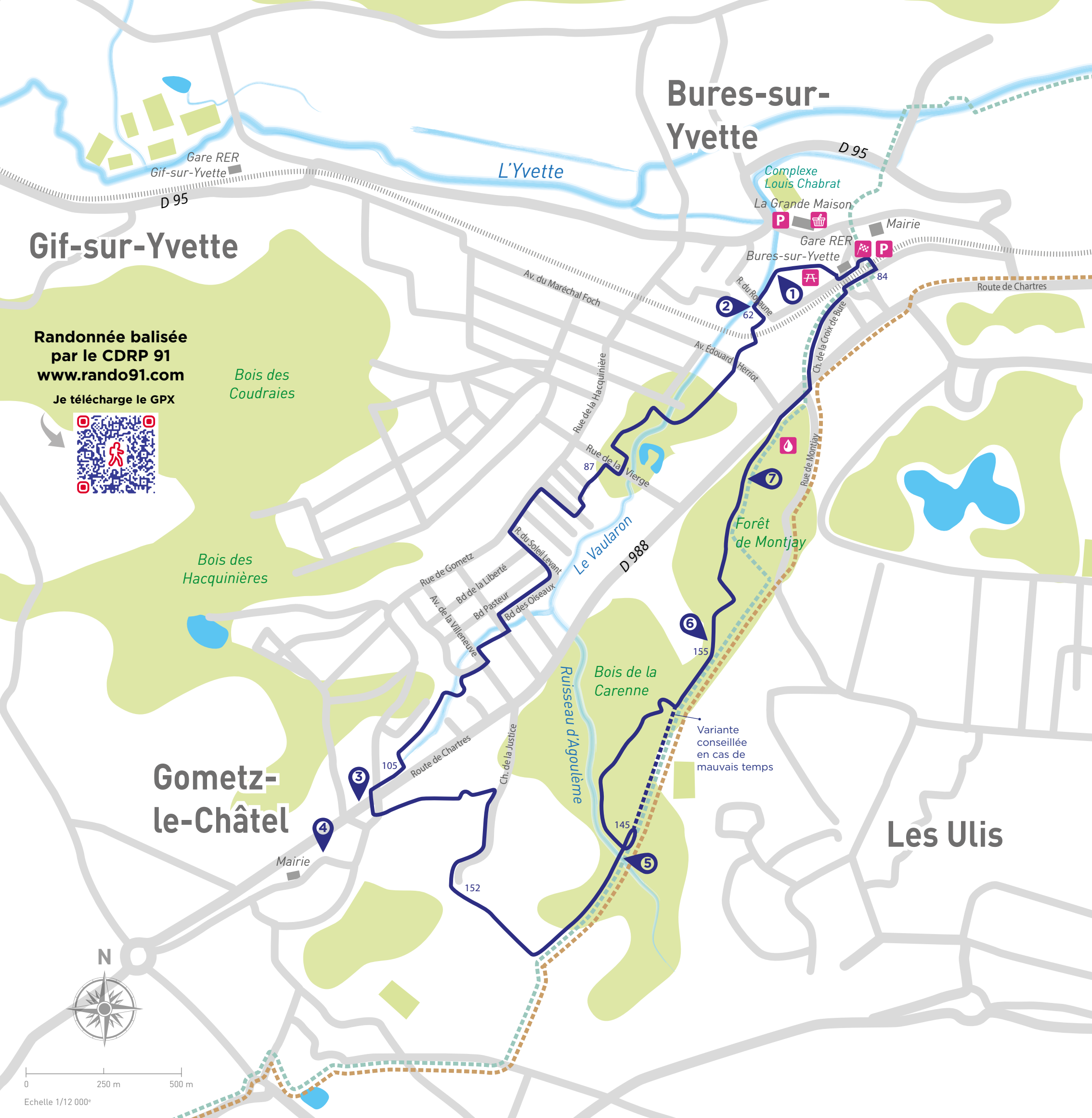
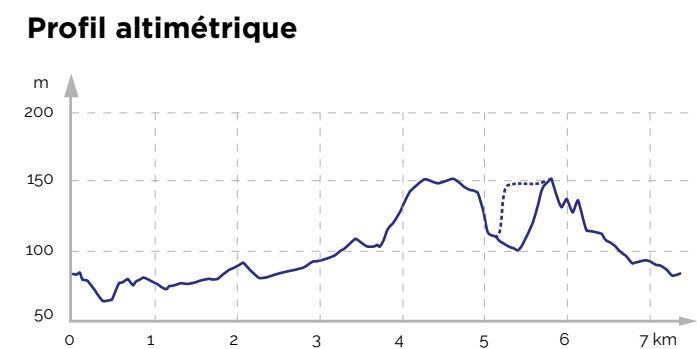
Cette randonnée de 7,5 km vous emmène au fil du Vaularon, un affluent de l'Yvette qui serpente à travers les villes de Bures-sur-Yvette et Gometz-le-Châtel. Vous aurez la chance de découvrir un site incontournable de la destination : le Viaduc des Fauvettes. A proximité du viaduc prenez le temps de déambuler dans les ruelles du charmant village de Gometz-le-Châtel.

-  **Sur votre parcours :** points d'intérêts (voir recto)
-  **Point de départ :** gare **RER B** de Bures-sur-Yvette, Impasse de la Station, 91440 Bures-sur-Yvette
-  **Parking :** stationnement à proximité de la gare
- Accès :** **RER B** Bures-sur-Yvette
- Bus - Ligne 4 : Les Ulis Centre commercial - Bures-sur-Yvette 8 mai 1945
- Bus - Ligne 20 : Collège de la Guyonnière - Briand
- Bus - Ligne 39-07 : Orsay - Saint-Arnoult-en-Yvelines

Code de balisage PR®
FFRandonnée Cet itinéraire est balisé. Suivez le balisage jaune

-  Bonne direction
-  Changement de direction
-  Mauvaise direction

- Légende**
-  Tracé de la randonnée et altitude (en mètres)
 -  Variante (facile)
 -  Itinéraire Véloscénie
 -  Chemin Charles Péguy
 -  RER B
 -  Gare
 -  Arrêt de bus
 -  Point d'eau
 -  Table de pique-nique
 -  Marché



Gif-sur-Yvette

Randonnée balisée
 par le CDRP 91
www.rando91.com
 Je télécharge le GPX

